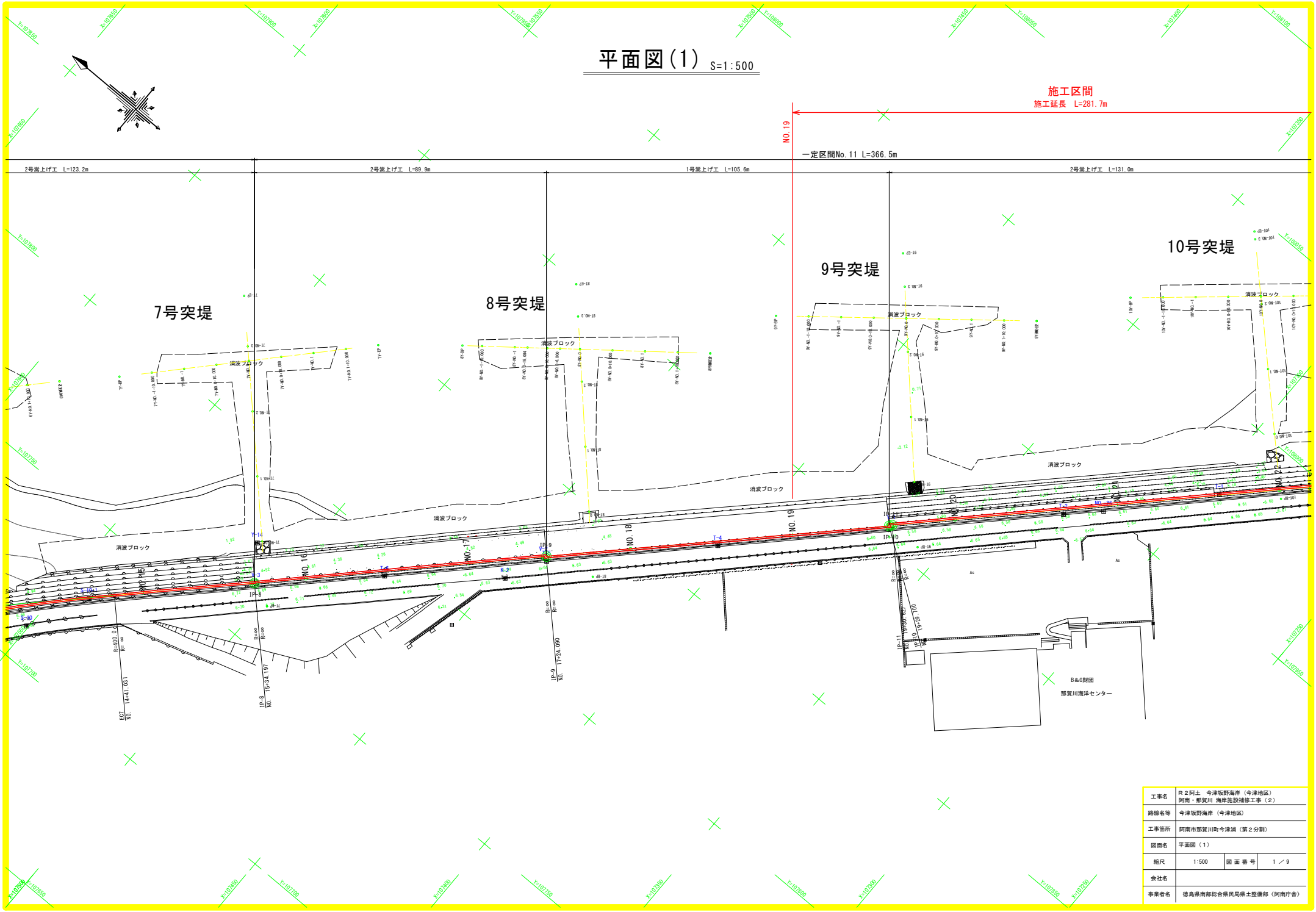


# 平面図(1) S=1:500

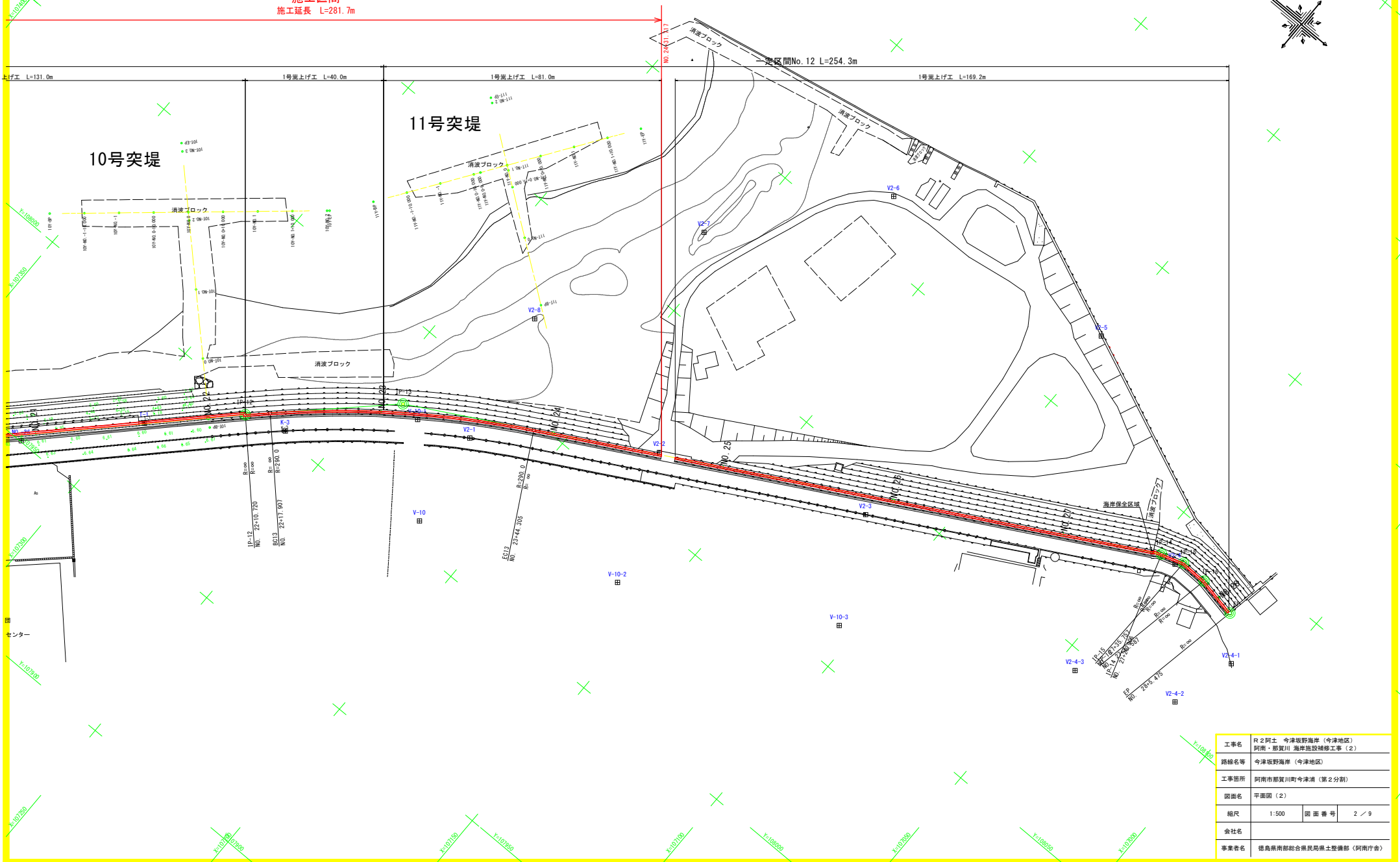
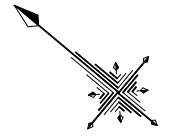
施工区間  
施工延長 L=281.7m



工事名	R2阿土 今津坂野海岸(今津地区) 阿南・那賀川 海岸施設補修工事(2)
路線名等	今津坂野海岸(今津地区)
工事箇所	阿南市那賀川町今津浦(第2分割)
図面名	平面図(1)
縮尺	1:500
図面番号	1/9
会社名	
事業者名	徳島県南部総合県民局県土整備部(阿南庁舎)

# 平面図(2) S=1:500

施工区間  
施工延長 L=281.7m

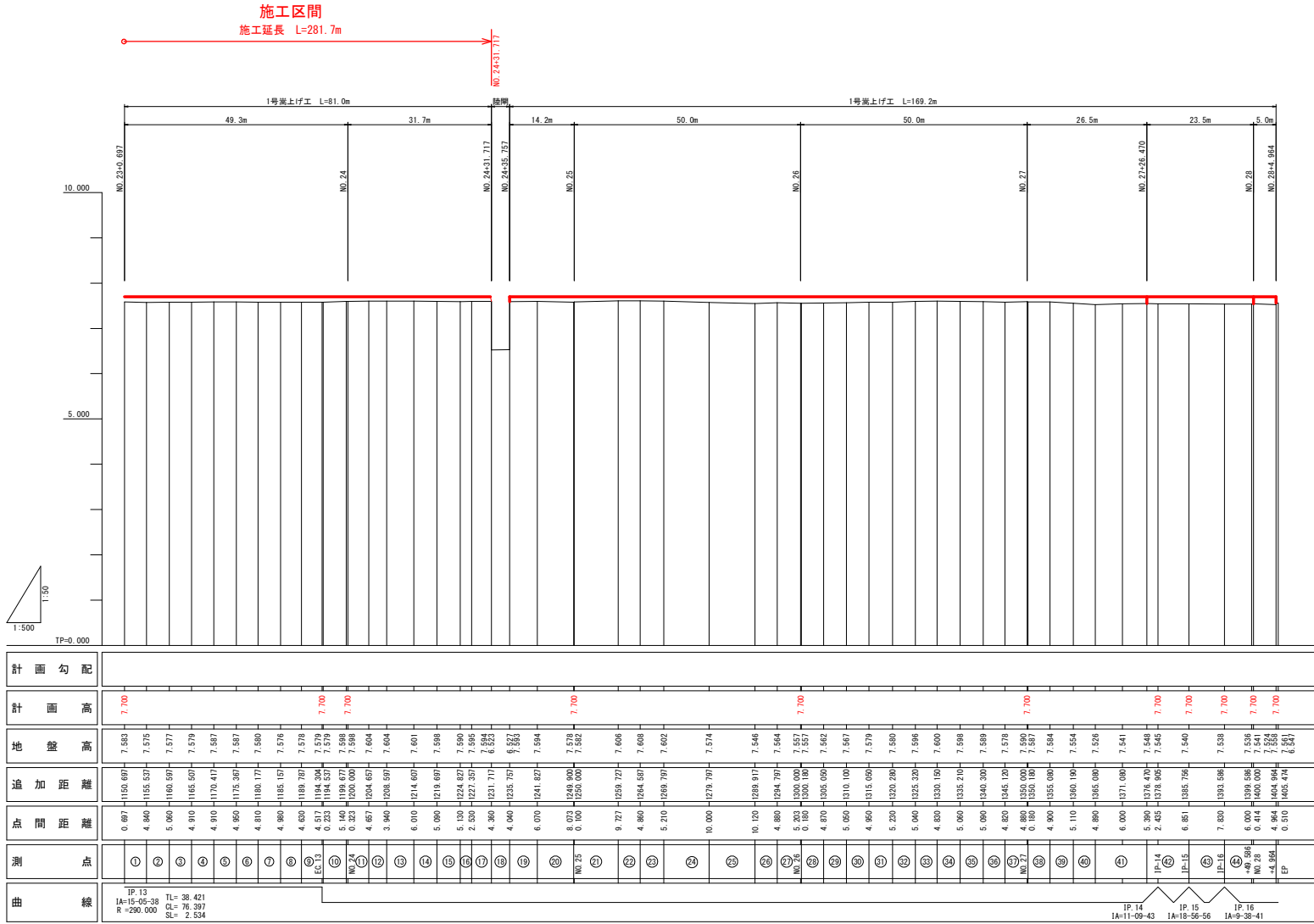


工事名	R2阿土 今津坂野海岸(今津地区) 阿南・那賀川 海岸施設補修工事(2)		
路線名等	今津坂野海岸(今津地区)		
工事箇所	阿南市那賀川町今津浦(第2分割)		
図面名	平面図(2)		
縮尺	1:500	図面番号	2/9
会社名			
事業者名	徳島県南部総合振興局農土整備部(阿南庁舎)		





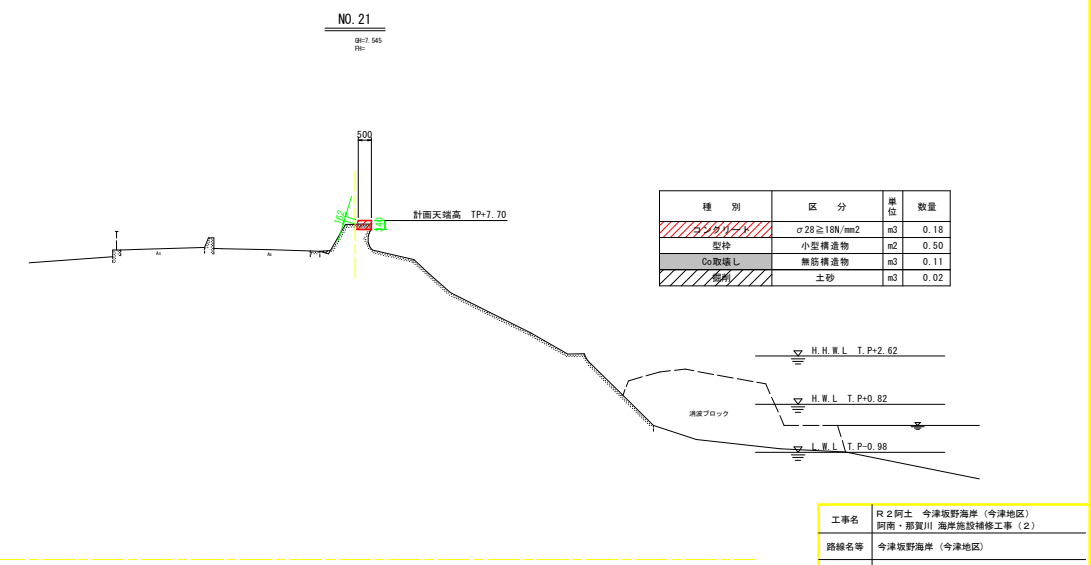
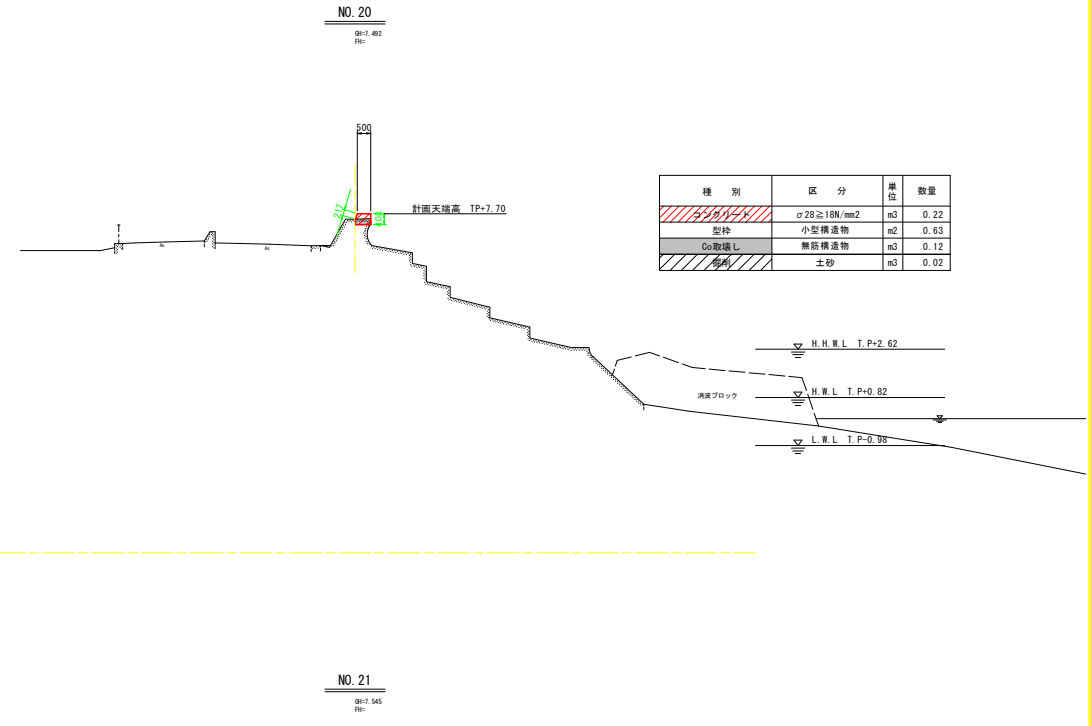
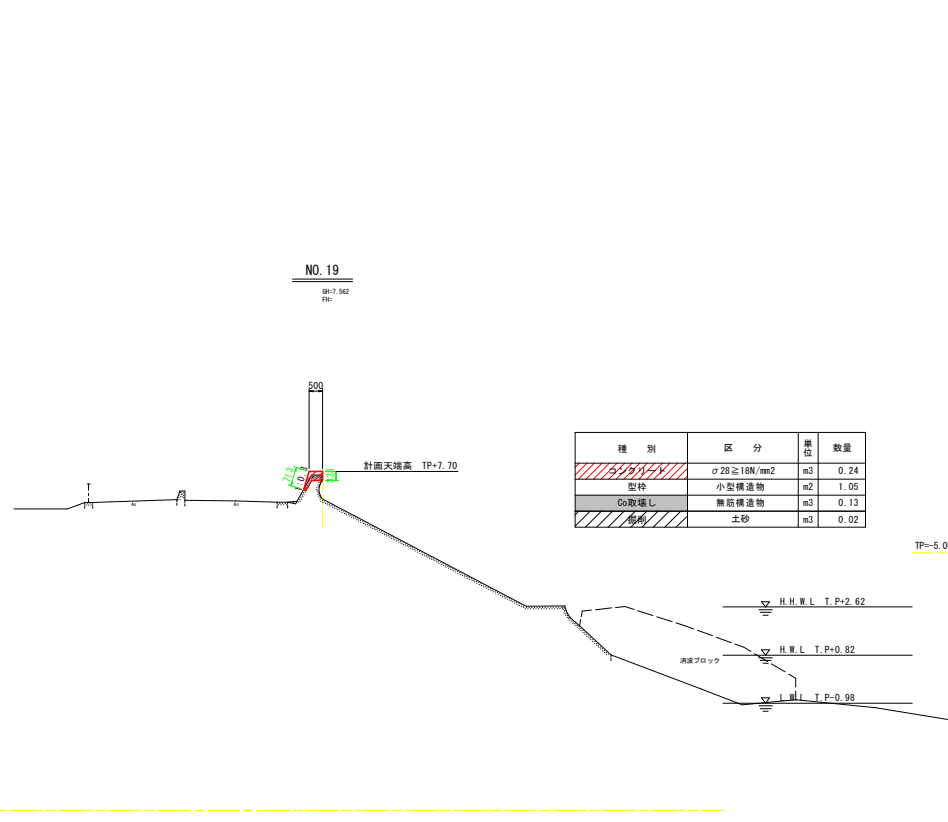
# 縦断図 (3) V=1:50 H=1:500



工事名	R2 阿土 今津坂野海岸 (今津地区) 阿南・那賀川 海岸施設補修工事 (2)
路線名等	今津坂野海岸 (今津地区)
工事箇所	阿南市那賀川町今津浦 (第2分割)
図面名	縦断図 (3)
縮尺	V=1:50 H=1:500
図面番号	5 / 9
会社名	
事業者名	徳島県南部総合県民局農土整備部 (阿南庁舎)



# 横断面図 (1) S=1:100

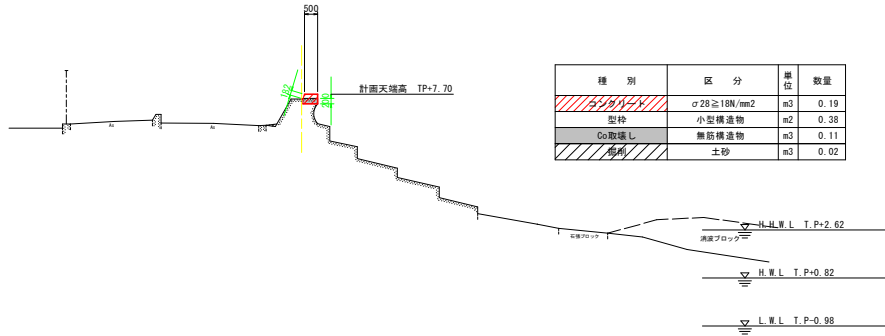


工事名	R2阿土 今津坂野海岸 (今津地区)		
路線名等	阿南・那賀川 海岸施設補修工事 (2)		
工事箇所	阿南市那賀川町今津浦 (第2分割)		
図面名	横断面図 (1)		
縮尺	1:100	図面番号	7 / 9
会社名			
事業者名	徳島県南部総合振興局県土整備部 (阿南庁舎)		

# 横断図 (2) S=1:100

NO. 22

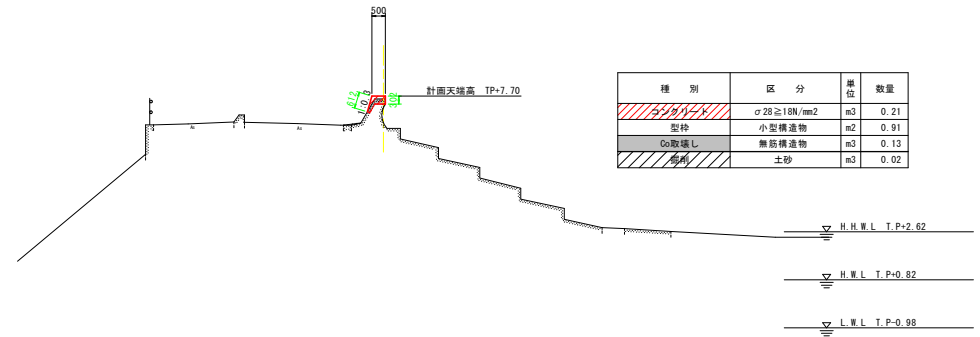
GN:7.526  
PB:



種別	区分	単位	数量
コンクリート	φ28≧18N/mm <sup>2</sup>	m <sup>3</sup>	0.19
型枠	小型構造物	m <sup>2</sup>	0.38
Co取壊し	無筋構造物	m <sup>3</sup>	0.11
地割	土砂	m <sup>3</sup>	0.02

NO. 24

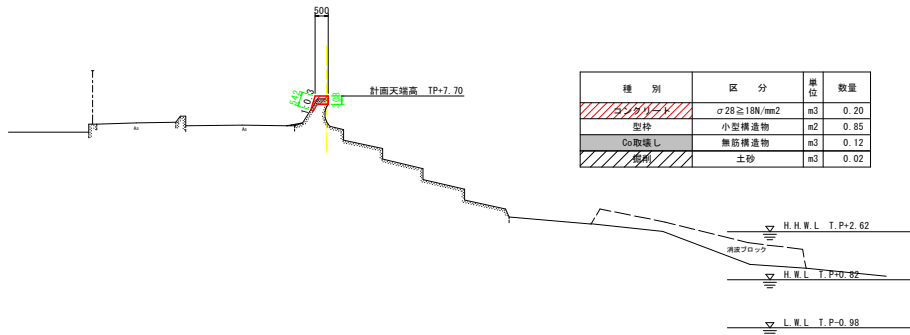
GN:7.588  
PB:



種別	区分	単位	数量
コンクリート	φ28≧18N/mm <sup>2</sup>	m <sup>3</sup>	0.21
型枠	小型構造物	m <sup>2</sup>	0.91
Co取壊し	無筋構造物	m <sup>3</sup>	0.13
地割	土砂	m <sup>3</sup>	0.02

NO. 23

GN:7.592  
PB:



種別	区分	単位	数量
コンクリート	φ28≧18N/mm <sup>2</sup>	m <sup>3</sup>	0.20
型枠	小型構造物	m <sup>2</sup>	0.85
Co取壊し	無筋構造物	m <sup>3</sup>	0.12
地割	土砂	m <sup>3</sup>	0.02

TP=-5.000

TP=-5.000

TP=-5.000

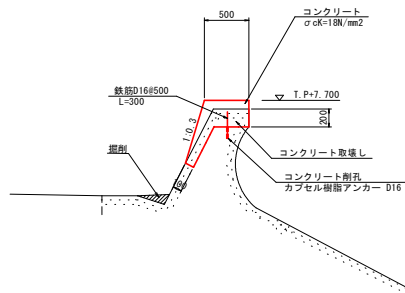
工事名	R2阿土 今津坂野海岸 (今津地区) 阿南・那賀川 海岸施設補修工事 (2)		
路線名等	今津坂野海岸 (今津地区)		
工事箇所	阿南市那賀川町今津浦 (第2分割)		
図面名	横断図 (2)		
縮尺	1:100	図面番号	8 / 9
会社名			
事業者名	徳島県南部総合県民局県土整備部 (阿南庁舎)		



# 構造図

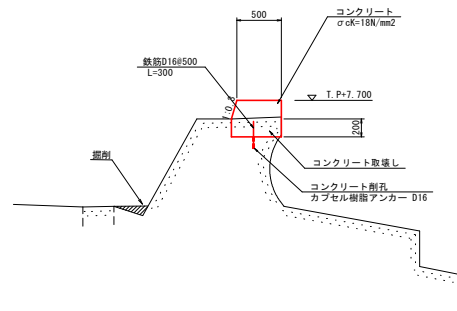
1号嵩上げ工 S=1:30

標準部

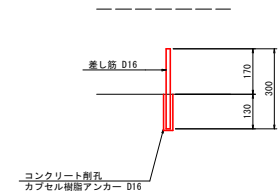


2号嵩上げ工 S=1:30

張り出し部



差し筋詳細図 S=1:10



工事名	R2阿土 今津坂野海岸（今津地区） 阿南・那賀川 海岸施設補修工事（2）		
路線名等	今津坂野海岸（今津地区）		
工事箇所	阿南市那賀川町今津浦（第2分割）		
図面名	構造図		
縮尺	図示	図面番号	9 / 9
会社名			
事業者名	徳島県南部総合県民局県土整備部〈阿南庁舎〉		